

version provisoire

basse définition

Voir code couleurs et pictogrammes en 2eme et 3eme de couverture

AB, AC... dans le listing sont les sections cadastrales qui sont utilisées comme repères

atlas toponymique
et patrimonial

Le respect de la propriété privée et du droit de l'image ne permettent pas de montrer la photo de tous les sites recensés. Les lecteurs pourront se sentir frustrés mais les propriétaires des sites apprécieront...

site préhistorique, gallo-romain ou médiéval

bâti agricole remarquable

petit patrimoine bâti

patrimoine religieux





























bâtiment public

source, cascade

maison-forte, château, maison bourgeoise

moulin, atelier, usine...

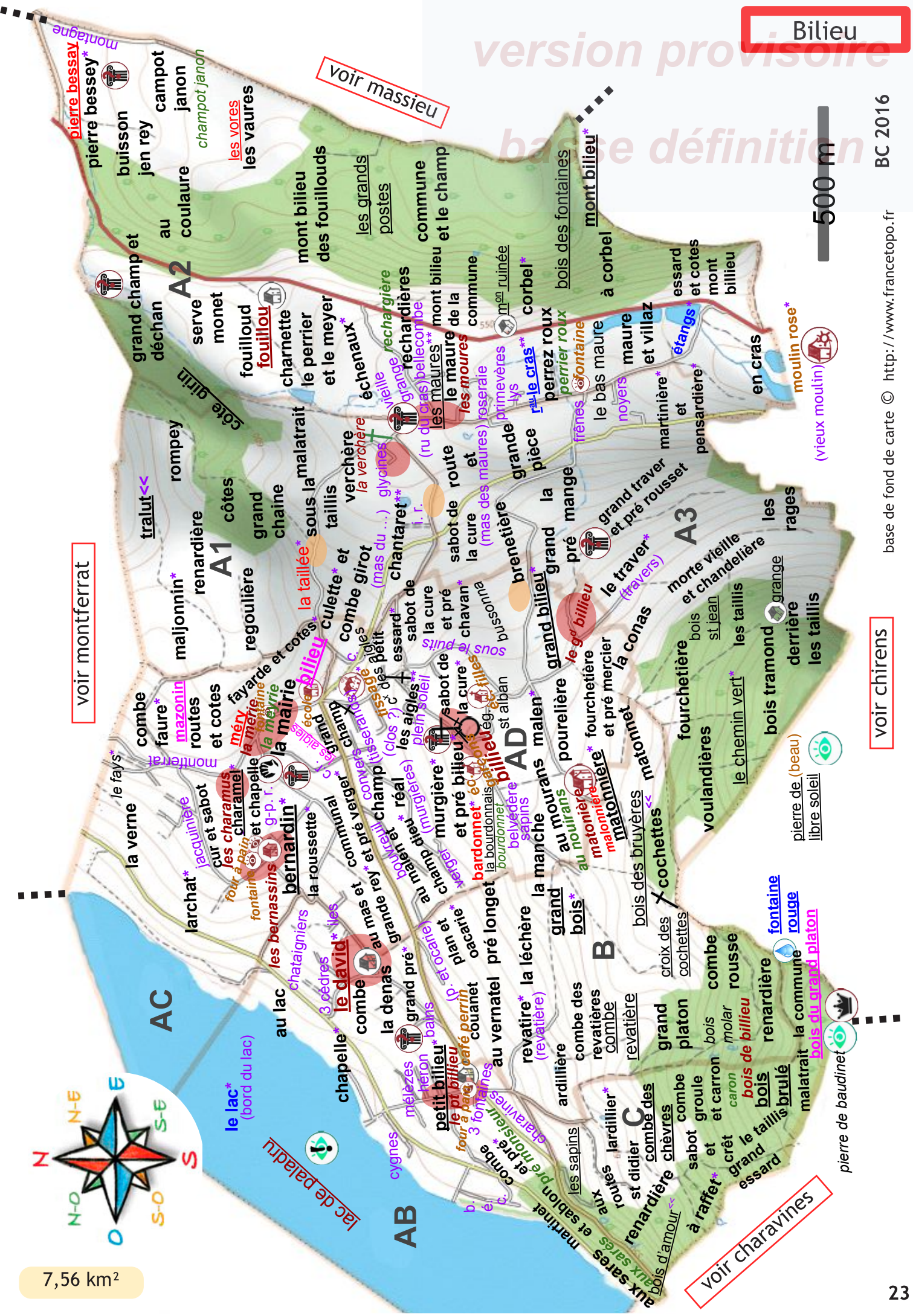
patrimoine naturel

3 cèdres (imp. des AB	Commune (la) C	Guéraul-Pinet (impasse raymond AC	Pierre Bessey*  (ch
3 fontaines (imp. des AB	Commune	héron (impasse du AB	<u>Pierre Bessay</u> A2
Aigles (les)**(imp, clos ? AD	et le Champ A2	iles (impasse des AB	<u>pierre de baudinet</u>   C
<u>Aigles (les)</u> AC	Conas (la) A3	Impériali (rte René A1-A3	Plan et Ocarie* (plan et Ocarie imp) B
Ardillière B	convers (imp. le AD	jacquinière (ch. de la AC	plein soleil (imp. du AD
bains (impasse des AB	Corbel* (imp A2	Lac (au) AB	Pourelière AD
<u>Bardonnet*</u> (imp	Corbel (a) A2	<u>Lac (le)*</u> (bord du lac rte)	Pré Longet B
<u>Bourdonnet</u>	<u>Côte Girin</u> A1	<u>Lac de Paladru*</u>  AB-AC	primevères (imp. des A2
Bourdonnais (la) AD	Côtes A1	Larchat* (imp AC	Raffet (a)* (mte C
Bas Maure (le) A2	Couanet B	Lardillier* (imp C	Rages (les) A3
bellecombe (imp. de A2	Coulaure (au) A2	Léchère (la) B	Rechardières
belvédère (imp. du AD	Cras (en) A2	lys (impasse des A2	<u>Rechargière</u> A2
Bernardin* (ch	<u>Cras (rau le)**</u> (all) A2	<u>maison ruinée</u>  A2	Regoulière A1
<u>bernassins (les)</u> AC	(ru du cras imp) A2	Malatrait A1	Renardière A1
<u>Bilieu</u> AD	<u>croix des aigles</u> † AD	Malatrait C	Renardière B1
<u>Billieu</u> AD	<u>croix des Cochettes</u> B	Malen* (ch AD	Renardière C
Bois Brûlé C	Culette* (ch	Malen (au) et Champ	Revatire* (revatière mte de la) B1
Bois d'Amour << C	et Combe Girot A1	Dieu* (imp AD	Rompey A1
<u>bois de Billieu</u> B-C	Cur et Sabot AC	Maljonnin* (ch A1	roseraie (imp. de la A2
Bois des Bruyères B	cygnes (imp. des AB	<u>Mazonin</u> AC	Roussette (la)* (rte AC
bois des fontaines A2	<u>David (le)*</u>  (ch AB	Manche (la) B1	Route et Grande Pièce A3
<u>bois du grand platon</u> C	Denas (la) AB	Mange (la) A3	Routes (aux) C
<u>bois Molar</u> B	Derrière les Taillis A3	Martinet et Sablon AB	Routes et Côtes AC
bois st jean A3	Echenaux* (rte A2	Martinière* (imp) et	Sabot de la Cure A3
Bois Tramond A3	<u>école</u>  AC	Pensardière* A3	Sabot de la Cure* (ch AD
bouvreuil (imp. du AD	<u>école filles</u>  AD	Mas (au)	Sabot de la Cure et Pra Chavan* (rte AD
Brenetière* (ch A3	<u>école garçons</u>  AD	et Grande Rey* (rte AC	Sabot et Crêt C
Buisson Jen Rey A2	Eglise St Alban  † AD	Matonnet AD-B	Saint Didier C
<u>Bussona</u> AD	Essards et Côtes	<u>Matonnière*</u> (mte	sapins (imp. des AD
<u>café Perrin</u>  AB	Mont Bilieu A2	<u>malonnière</u>	<u>Sapins (les)</u> C
Campot Janon	<u>étangs*</u> (ch A2	<u>Matonière</u>  AD-B	Sares (aux) <u>sarés (aux)</u> AB
<u>Champot janon</u> A2	Fayarde et Côtes* (rte AC	Maure et Villaz A2	Serve Monet A2
cézanne (impasse AB	<u>fays (le)*</u> (ch AC	<u>Maures (les)**</u> (imp)	<u>sous le puits (ch dit</u> AD
Champ Réal AD	<u>fontaine</u>  A2	(mas des maures imp)	Tabarly (imp. éric AB
Chantaret** (ch) (mas	<u>fontaine</u>  AC	maure (le)	Taillis (le) C
duchantaret imp du)	<u>fontaine rouge</u> B	<u>Moures (les)</u>  A2	Taillis (les) A3
A1	<u>Fouillou</u> Fouilloud  A2	mélèzes (imp. des AB	Taillis (Sous la)
Chapelle* (imp AB	<u>four à pain</u>  AB	<u>Merie (la) Meyrie (la)</u>	<u>taillée (la)*</u> (rte A1
Charamel* (imp et	<u>four à pain*</u> (ch  AC	<u>Mery</u> Mairie (la) AC	<u>tissage**</u>  (rte
Chapelle 	Fourchetière A3	Mont Bilieu* (rte A2	(tisserands imp des) AD
<u>Charamus (les)</u> AC	Fourchetière et Pré	Mt Bilieu* (imp	<u>Tralut</u> << A1
charavines (rte de AB	Mercier AD	de la Commune A2	Traver (le)* (travers) A3
Charnette le Perrie	frênes (ch. des A3	Mt Bilieu	Vaures (les)
et le Meyer A2	glycines (imp. des A1	des Fouillouds A2	<u>Vores (les)</u> A2
chataigniers (imp. des AB	<u>Grand Bilieu*</u> (rte	montagne (ch. de la A2	veyra ? ?
chemin vert (le)* (imp A3	<u>Grand Billieu (le)</u> AD	montferrat (rte de AC	<u>Verchère</u> A1
<u>Chevallier (r. roland</u> AC	<u>Grand Bois*</u> (rte B	Morte Vieille et	verger (imp. du AD
Cochettes << B	<u>Grand Chainé</u>  † AC-AD	Chandelière A3	Vernatel (au) B
Combe AB	Grand Champ  †	Mourans (au)	Verne (la) AC
Combe des Chèvres C	Grand Champ  †	<u>nourans (au)</u> AD	vieille grange (imp. de la A2
Combe des Revatières B	et Dechan  †	Murgière*  (murgières imp de)	Voulandières A3
Combe et Pré* (rte	Grand Essard C	et Pré Bilieu* AD	<u>moulin rose*</u>  (vieux
<u>pré monsieur</u> AB	Grand Platon B	noyers (imp. des A2	moulin) chirens
Combe Faure* (mte AC	Grand Pré  A3	<u>pélerin (le) ?</u> ?	
Combe Groule et Carron	Grand Pré*  (rte AB	Perrez Roux <u>Perrier...</u> A2	
... <u>Caron</u> C	Grand Traver et pré	<u>Petit Bilieu*</u> (mte all	
Combe Rousse B	rousset A3	<u>petit Billieu (le)</u> AB	
Commandeur (pl. AD	<u>Grands Postes (les)</u> A2	Petit Essard* (ch AD	
Communal et	<u>grange</u>  A3		
Pré Verger* (rte AC			

500 m

voir chirens

7,56 km²



voir montferrat

voir massieu

voir charavines

voir chirens

voir montferrat

voir charavines

A la création des communes en 1790, Bilieu est intégrée à la commune de Charavines pour en être détachée plus tard en 1826.


Le cadastre napoléonien date de 1824.

L'écriture avec les deux "l" se retrouve dans le gentilé : les Billantin(e)s

les noms anciens : Billiesco, Billieu

Selon P. H. BILLY, le nom de la commune serait issu du patronyme Billius (domaine de).

L'ancienneté de l'église et de nombreux toponymes (grand champ, grand pré, maure et villaz, murgière, pierre bessey...) laisse supposer une occupation gallo-romaine mais où aurait été la villa ?

A 300 m au sud de la « Maison Planet » (soit à Charamel et Chapelle) on a découvert un palet disque préhistorique 

Le déplacement du centre de Bilieu est intéressant : autour de l'église sur la carte de Cassini, avec un petit et grand Billieu. Mais aucun de ces trois pôles ne prendra le dessus : c'est la Meyrie (voir ses changements d'orthographe) qui gagnera grâce à sa proximité de la route et sa centralité !



12 lieux sont mentionnés sur la carte de Cassini (1777)


Bilieu se situe au hameau de l'église



La carte d'Etat-Major du 19e s. avec toujours 2 'l' à Bilieu et ses zones humides en bleu

Eglise St Alban

En 1172, elle est citée comme dépendance de l'abbaye de Saint Chef. Elle a été en partie reconstruite en 1840 avec la donation Charavel. Le clocher a été refait en 1924.
(... voir tome 2)



Croix des Cochettes

Entre Chirens et Bilieu, un beau prétexte pour une belle balade !



Matonnière

propriété de M. Charavel, premier maire de Bilieu
matonnière (montée de



De belles granges comme au Bernardin



Ecole municipale

ouverte en 1883
(... voir tome 2)



école de garçons

Ecole ouverte par l'Abbé Morestin en 1883, tenue par les frères de l'ordre de saint Viateur et fermée en 1906



école de filles

école ouverte par l'Abbé Morestin en 1883, tenue par les religieuses du Rosaire et fermée en 1906



Café Perrin

avec la Denise Perrin au Petit Bilieu jusqu'aux années 90



Moulin rose

Voir Chirens !
(route du vieux moulin)



Four à pain

au Bernardin. Il a disparu
four à pain (impasse du



Pierre de Baudinet

Appelée aussi Pierre plate
(voir Charavines)



Tissage

En 1924, M. Pilloix achète des terrains en face de l'ancienne école et il y bâtit une petite usine de tissage. (... voir tome 2)
Le transformateur, l'appartement et les bureaux furent transformés en appartements.
tissage (route du, tisserands (impasse des



Lac de paladru

znieff (Zone Naturelle d'Intérêt Ecologique Faunistique et Floristique) de type I et II

